 Lisière forestières cadastrales

4.6.2020



n-A silve

Grand Record

Ch. du Crêt des Pierres

57

59

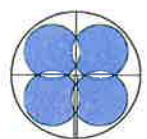
211

m:\vuflens-le-chateau\g\111383\008-lisière de forêts\111383.008_vuflens le chateau_lisière de forêts.dwg

Morges, le 25 mai 2020

Mensuration graphique numérisé

GEODONNEE © ETAT DE VAUD



BBHN SA
Ingénieurs EPF-HES
Géomètres brevetés

GÉOMATIQUE • GÉNIE CIVIL • AMÉNAGEMENT DU TERRITOIRE

MORGES Avenue de Lonay 17 • 1110 Morges • T 021 811 40 40
EPALINGES Rte de la Croix-Blanche 42 • CP 47 • 1066 Epalinges • T 021 623 13 13

membre
sia



Commune de Vufflens-le-Chateau

La balle

Echelle 1 : 500

4.6.2020



N-A Silve

Dossier technique : 111383.008 / NF

Coordonnées nationales : 2'526'012 / 1'153'415

Délimitation forestière selon relevé sur place le 30 avril 2020 avec l'inspecteur des forêts du 15ème arrondissement

Lisière forestières cadastrales

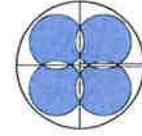


m:\vufflens-le-chateau\lg111383\008_lisière de forêts\111383.008_vufflens le chateau_lisières de forêts.dwg

Morges, le 25 mai 2020

Mensuration graphique numérisé

GEODONNÉE © ETAT DE VAUD





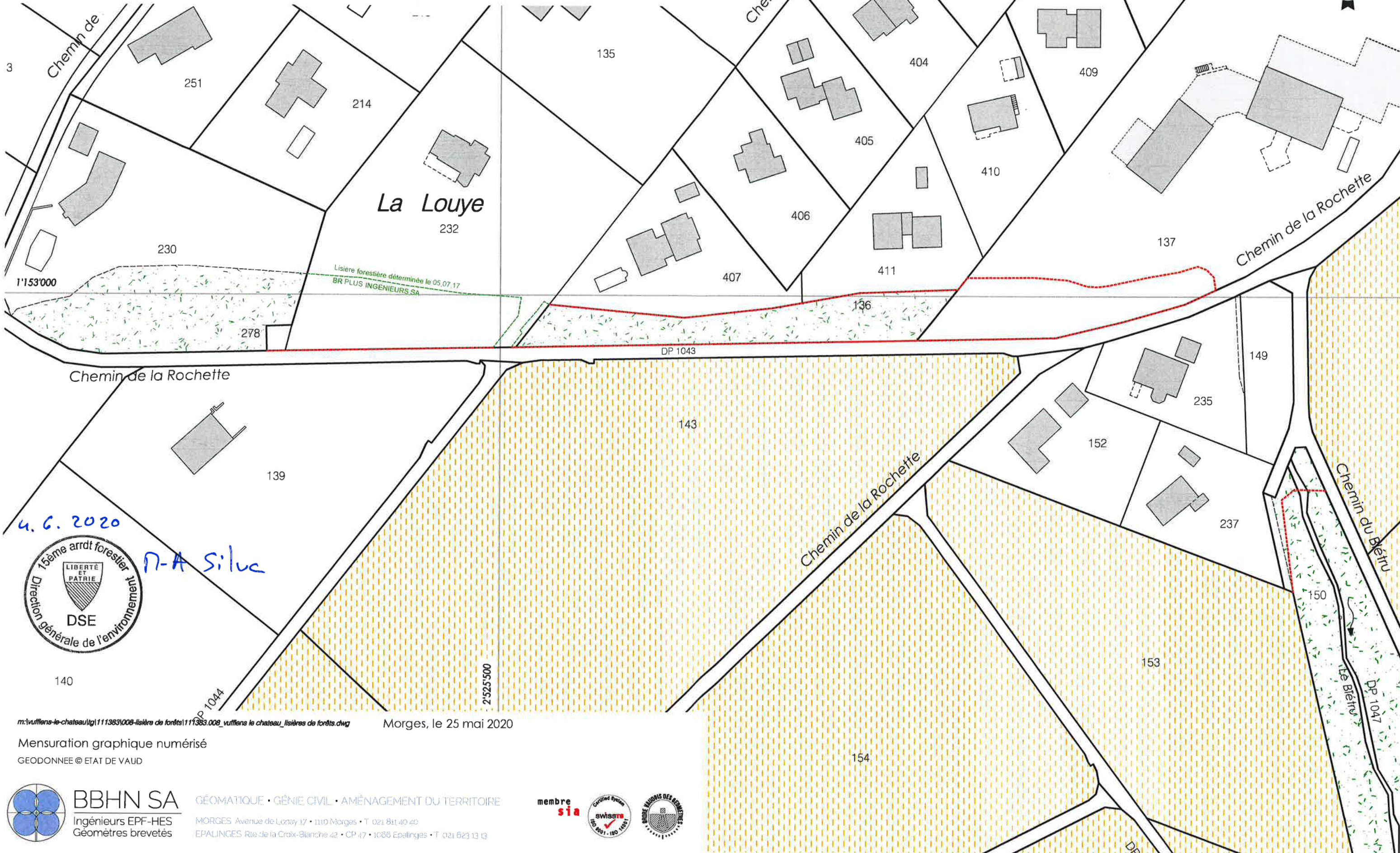
BBHN SA
Ingénieurs EPF-HES
Géomètres brevetés

GÉOMATIQUE • GÉNIE CIVIL • AMÉNAGEMENT DU TERRITOIRE
MORGES, Avenue de Lornay 17 • 1150 Morges • T. 021 811 40 40
EPALINGES, Rte de la Croix-Blanche 42 • CP 47 • 1006 Epalinges • T. 021 623 13 13

membre



 Lisière forestières cadastrales
 Lisière selon constat le 30 avril 2020



u. c. 2020

N-A Silva



m:\vuflens-le-chateau\111383\008-lisière de forêts\111383.008_vuflens le chateau_lisières de forêts.dwg

Morges, le 25 mai 2020



Mensuration graphique numérisé
GEODONNEE © ETAT DE VAUD

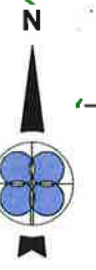


GÉOMATIQUE • GÉNIE CIVIL • AMÉNAGEMENT DU TERRITOIRE
MORGES Avenue de Lonay 17 • 1110 Morges • T 021 811 40 40
EPALINGES Rue de la Croix-Blanche 42 • CP 47 • 1086 Epalinges • T 021 623 13 13

membre sia



 Lisière forestières cadastrales
 Lisière selon constat le 30 avril 2020



Sorecort

98

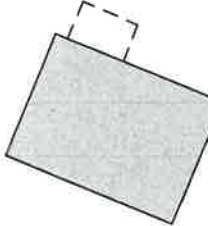
Chemin de Sorecort

96


209

88

89



272



U. G. 2020



N-A silve

m:\vuflens-le-chateau\111383\008-lisière de forêts\111383.008_vuflens le chateau_lisière de forêts.dwg

Morges, le 25 mai 2020

Mensuration graphique numérisé
GEODONNEE © ETAT DE VAUD



GÉOMATIQUE • GÉNIE CIVIL • AMÉNAGEMENT DU TERRITOIRE
MORGES Avenue de Lonay 17 • 1110 Morges • T. 021 811 40 40
EPALINGES Rte de la Croix-Blanche 42 • CP 47 • 1066 Epalinges • T. 021 623 13 13



